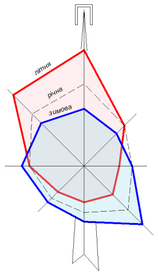

Детальний план частини території що розташована в адміністративних межах Смолінської селищної територіальної громади Новоукраїнського району Кіровоградської області

План функціонального зонування території

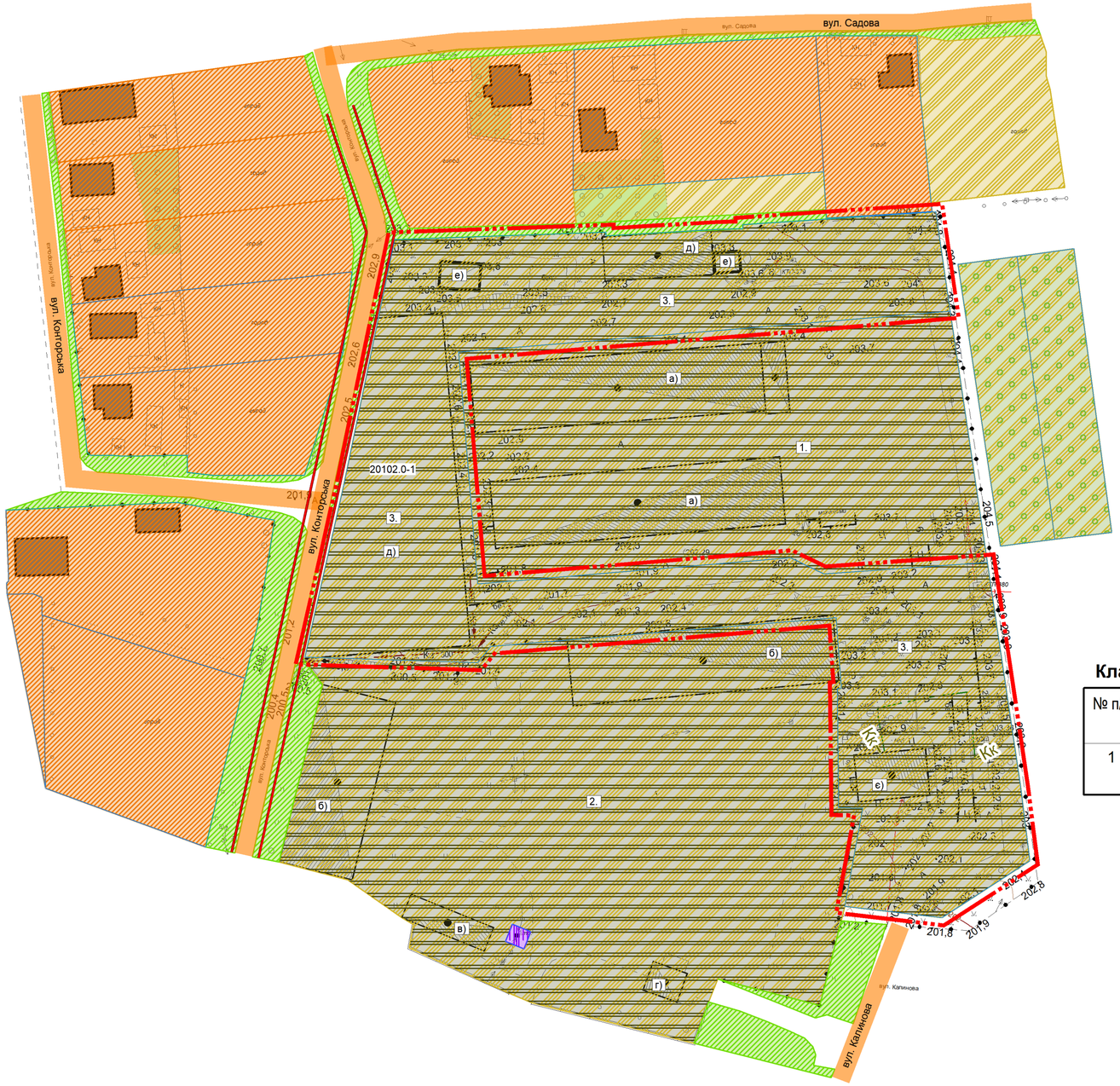

Експлікація об'єктів та споруд

№ по генпл.	Найменування об'єктів та споруд	Примітка
1.	Ділянка громадянина Доглядного В.В.	Існуюч.
а)	склад зерна	
2.	СТОВ "Агрофірма "Вікторія""	Існуюч.
б)	склад зерна	
в)	продуктовий склад	
г)	вагова	
3.	Ділянка громадянина Доглядного В.В.	Існуюч.
д)	склад зерна	
е)	будівля в процесі будівництва	
є)	адміністративна будівля	

Умовні позначення

Існуюч.	Проект.	Найменування
		Територія, на яку розроблено ДПТ
		Територія житлової садибної забудови
		Територія для розміщення сільськогосподарських будівель та дворів
		Територія сільськогосподарська, під релею та перелогами
		Територія під садами
		Озеленені території
		Територія об'єктів електрозабеспечення
		Будівля житлова садибна
		Виробничі будівлі та споруди
		Вулиця (дорога) місцевого значення
		Територія в червоних лініях
		Земельна ділянка

Класифікатор видів функціонального призначення територій

№ п/п	код виду	назва виду функціонального призначення	переважні (основні) види використання	супутні види дозволеного використання
1	20102.0	території сільськогосподарських підприємств	01.01	---

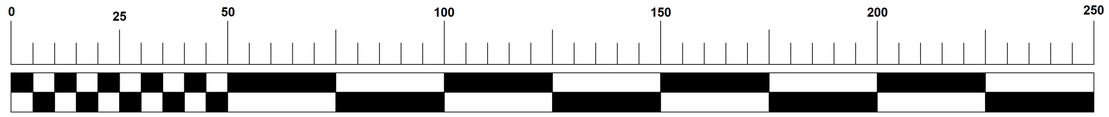

ПРИМІТКА

1. Креслення виконані на оновленій картографічній основі у державній геодезичній системі координат УСК-2000 масштабу 1:1000, виготовленій приватним підприємством «І-Експерт-Сервіс» станом на 2025 рік.
   Система висот - Балтійська 1977 року.
   Суцільні горизонталі проведені через 1 м.
2. Межі санітарно-захисних та охоронних зон можуть бути змінені за погодженням з органами державного нагляду і контролю.

Зм.	Кіл.	Арк.	№док.	Підпис	Дата	01.1.2026-МД-4		
						Відділ будівництва, земельних ресурсів, архітектури та ЖКГ Смолінської селищної ради		
ГАП		Сухопарова				Детальний план частини території що розташована в адміністративних межах Смолінської селищної територіальної громади Новоукраїнського району Кіровоградської області	Стадія: П	Аркуш: 4 / Аркушів: 6
Розробив		Сухопарова						
Директор		Бойко				План функціонального зонування території М 1:1000	ПП "І-ЕКСПЕРТ-СЕРВІС"	